






ЛЕГЕНДА

-  Граница обухвата плана детаљне регулације
-  Граница Плана детаљне регулације "Пословне зоне у улици Николе Тесле" ("Службени гласник града Лесковца" број 1/2019)
-  Граница катастарске парцеле
-  Постојеће детаљне тачке које дефинишу границу обухвата плана
-  Нове детаљне тачке које дефинишу границу обухвата плана

Напомена: Граница обухвата плана се поклапа са границом грађевинског подручја

Наручилац и носилац израде плана: ОПШТИНА ЛЕБАНЕ, Општинска управа ул. Цара Душана 116 16 230 Лебане		
Донатор: ЕВРОПСКА УНИЈА		Техничка подршка: СТАЛНА КОНФЕРЕНЦИЈА ГРАДОВА И ОПШТИНА КРОЗ ПРОГРАМ "ПОДРШКА ЕУ ИНКЛУЗИЈИ РОМА - ОСНАЖИВАЊЕ ЛОКАЛНИХ ЗАЈЕДНИЦА ЗА ИНКЛУЗИЈУ РОМА IPA 2016
Обрађивач плана: "АРХИПЛАН" Д.О.О. ул. Кнеза Михаила бр.66 АРАНЂЕЛОВАЦ	  	
ПЛАН ДЕТАЉНЕ РЕГУЛАЦИЈЕ ЈУГОИСТОЧНОГ ДЕЛА НАСЕЉА ЛЕБАНЕ ОКО УЛИЦА НИКОЛЕ ТЕСЛЕ И ЈАБЛАНИЧКЕ		
Назив листа: Катастарско топографски план са границом обухвата плана и грађевинског подручја	Размера: 1:1000	Лист број: 1.
Руководилац израде: одговорни урбаниста: дипл.инж.арх. Драгана Бига (200001503)		Датум: новембар, 2019.год.